

山形県土砂災害警戒システム

～令和4年12月23日より新たな機能が追加されました。～

警戒レベル相当情報見直し

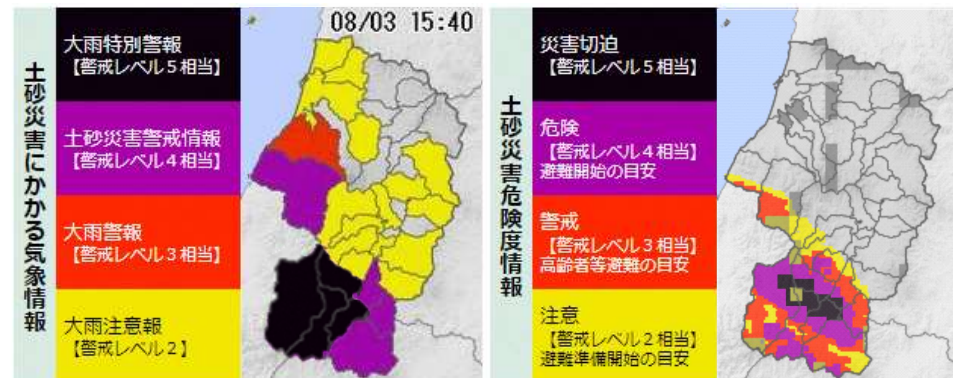
令和3年度の災害対策基本法の改正等に伴い、当該システムの土砂災害危険度分布に関する配色を変更しました。

警戒レベル一覧表の配色

	特別警報	警戒レベル5相当
	土砂災害警戒情報	警戒レベル4相当
	大雨警報	警戒レベル3相当
	大雨注意報	警戒レベル2

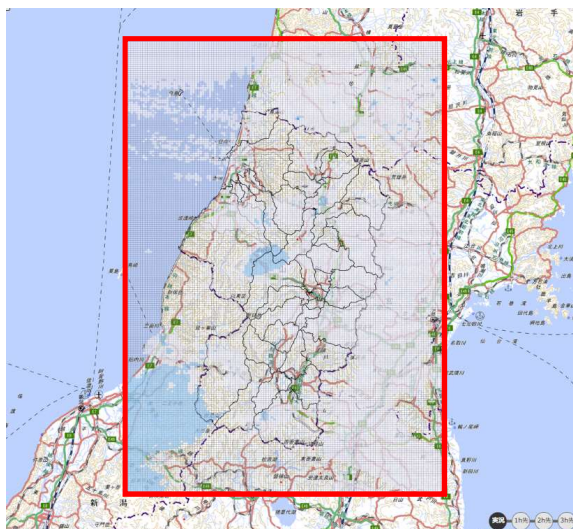
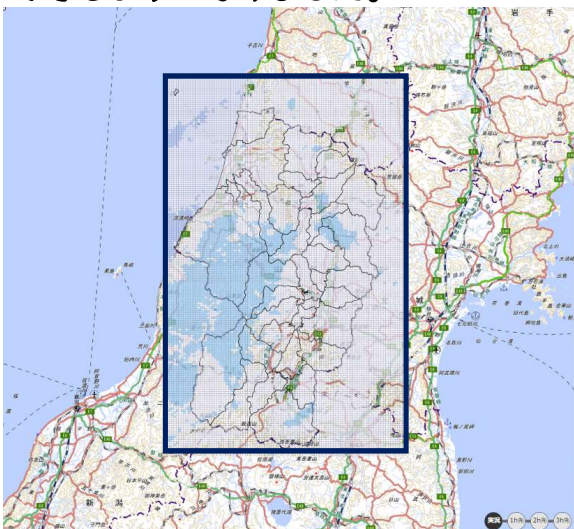
令和4年12月23日以降

	特別警報	警戒レベル5相当
	土砂災害警戒情報	警戒レベル4相当
	大雨警報	警戒レベル3相当
	大雨注意報	警戒レベル2



電文受信範囲拡大

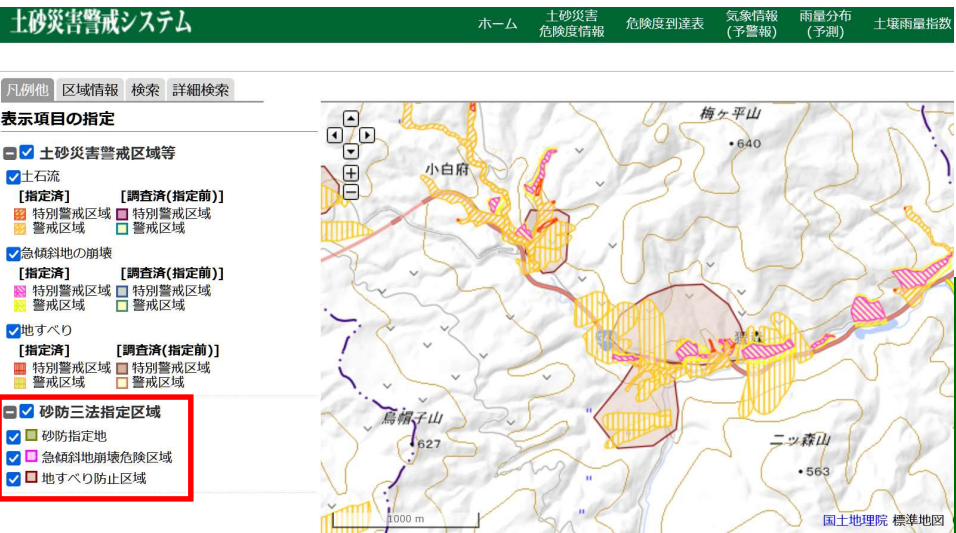
気象庁からの電文受信範囲を拡大することで降雨による差し迫った危険を早期に把握することができるようになりました。



【改修前】
18,600メッシュ
【改修後】
29,970メッシュ
(約1.6倍)

砂防三法指定地のレイア追加

一般の防災意識の向上や適切な避難行動の呼びかけをさらに効果的に行えるよう、土砂災害警戒区域のほか、砂防三法指定地が確認できるようになりました。



【改修前】
・土砂災害(特別)警戒区域
【改修後】
・土砂災害(特別)警戒区域
・砂防三法指定地
※急傾斜地崩壊危険区域・地すべり防止区域は最新版を確認できます。
※砂防指定地は随時更新予定です。



正しく備えて
命を守る

山形 土砂 システム 日ごろから正しく理解 災害時にも正しく行動
問い合わせ先：
山形県 県土整備部 砂防・災害対策課
TEL 023-630-2225