写

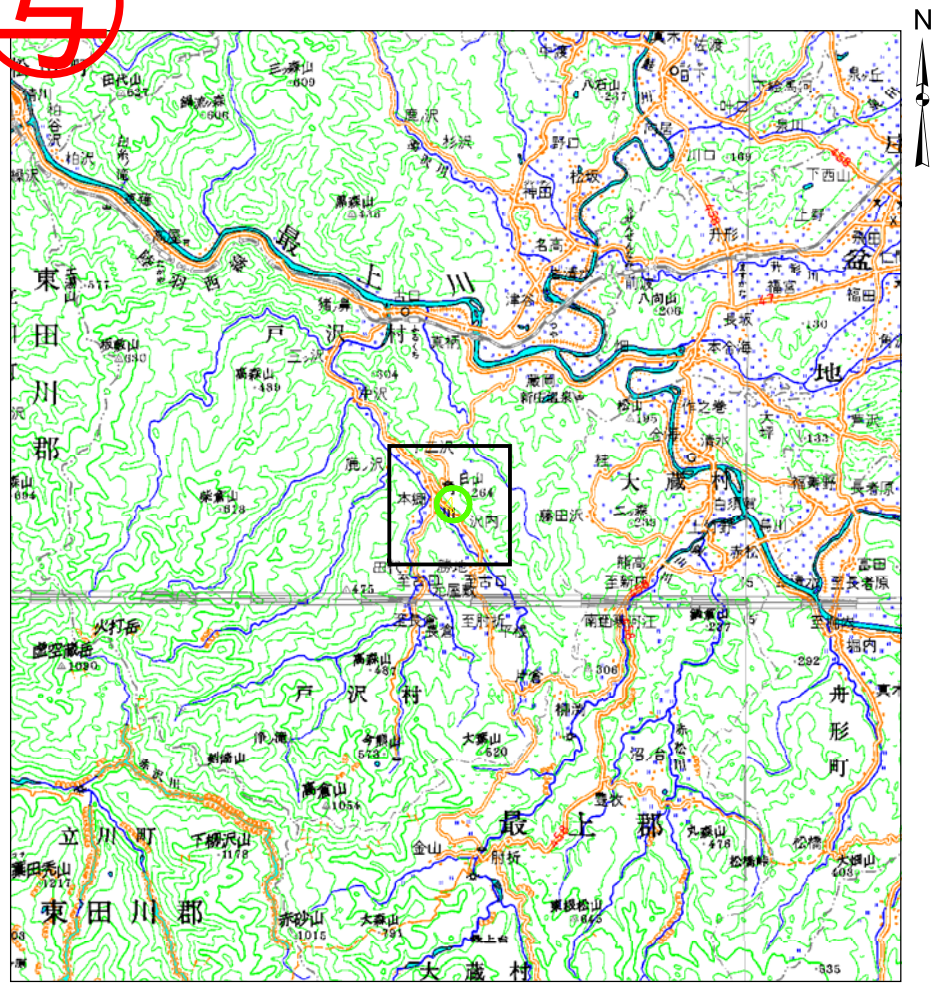

○ 区域設定箇所

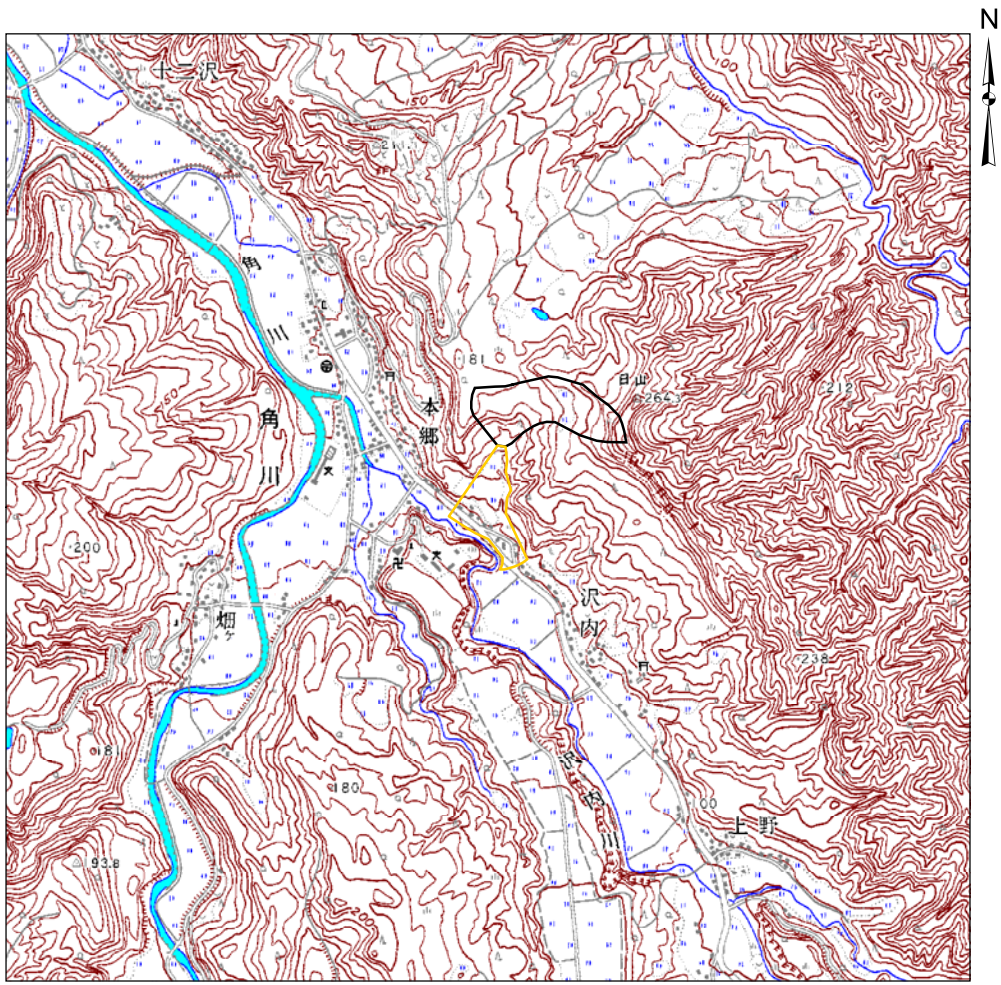

土砂災害警戒区域・土砂災害特別警戒区域
位置図

告示年月日	平成20年12月16日	
土砂災害警戒区域	山形県告示第　1082　号	

自然現象の種類	土石流
箇所番号	TUNO⑰-1
箇所名	千田沢
所在地	山形県最上郡戸沢村大字角川
山形県	

この地図は、国土地理院長の承認を得て、同院発行の数値地図200000（地図画像）、数値地図25000（地図画像）を複製したものである。（承認番号　平19総複、第33号）

様式－2(土)

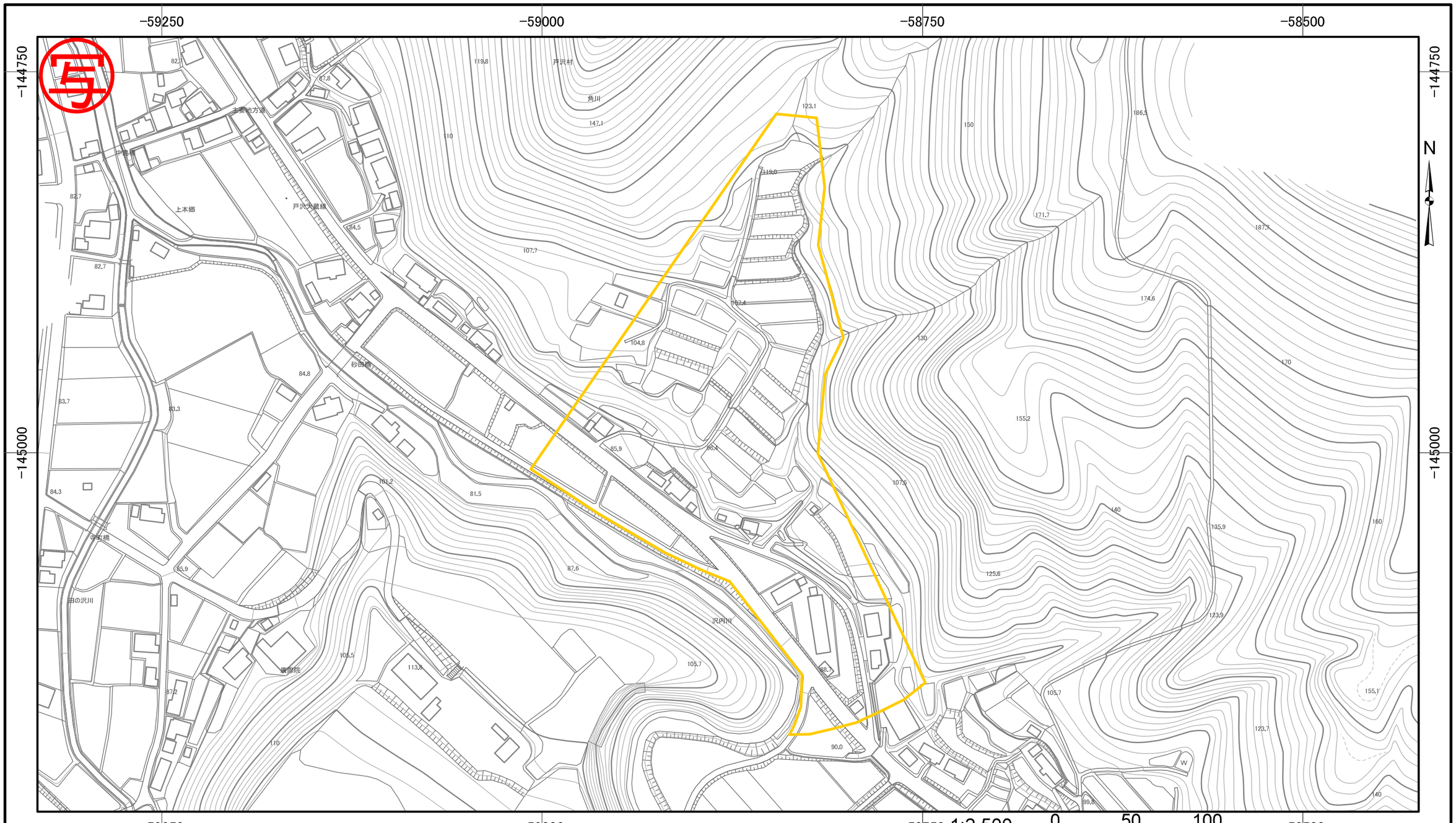

土砂災害警戒区域・土砂災害特別警戒区域図	告示年月日 平成 20 年 12 月 16 日	土砂災害警戒区域　山形県告示第　1082　号	自然現象の種類	土石流
			箇所番号	TUNO⑰-1
			箇所名	千田沢
			所在地	山形県最上郡戸沢村大字角川
			縮尺	図示
			山形県	