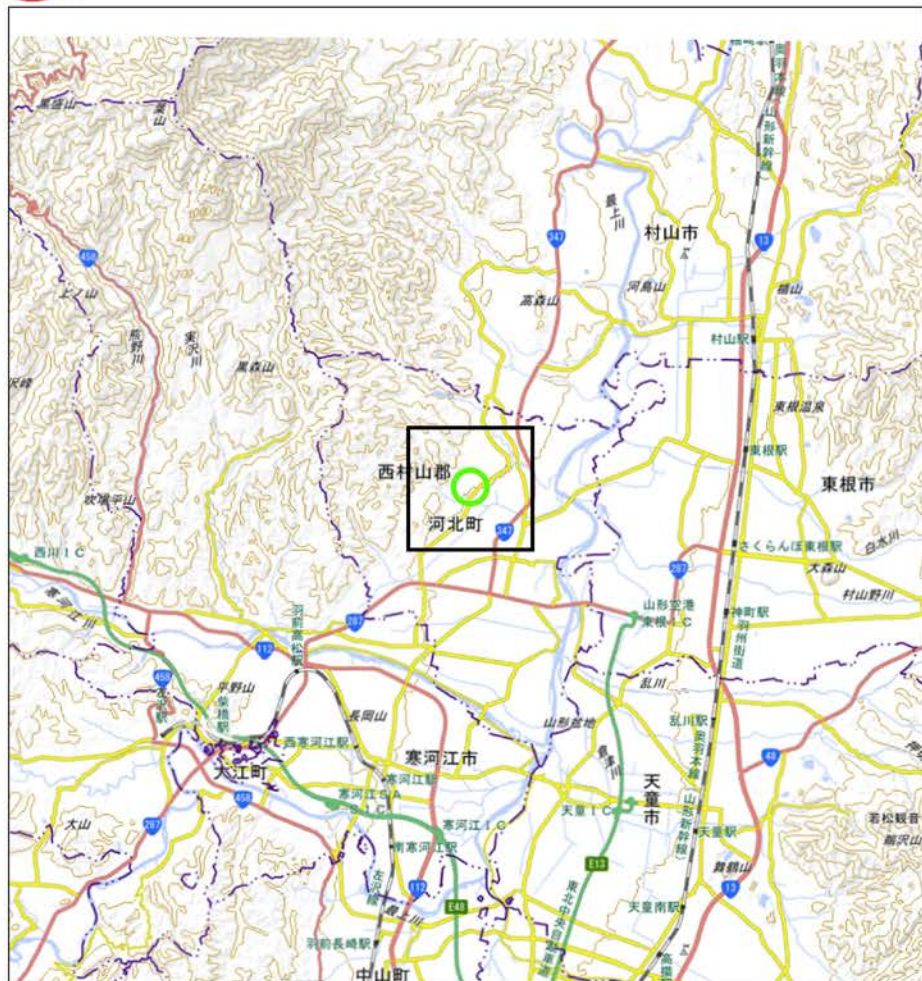
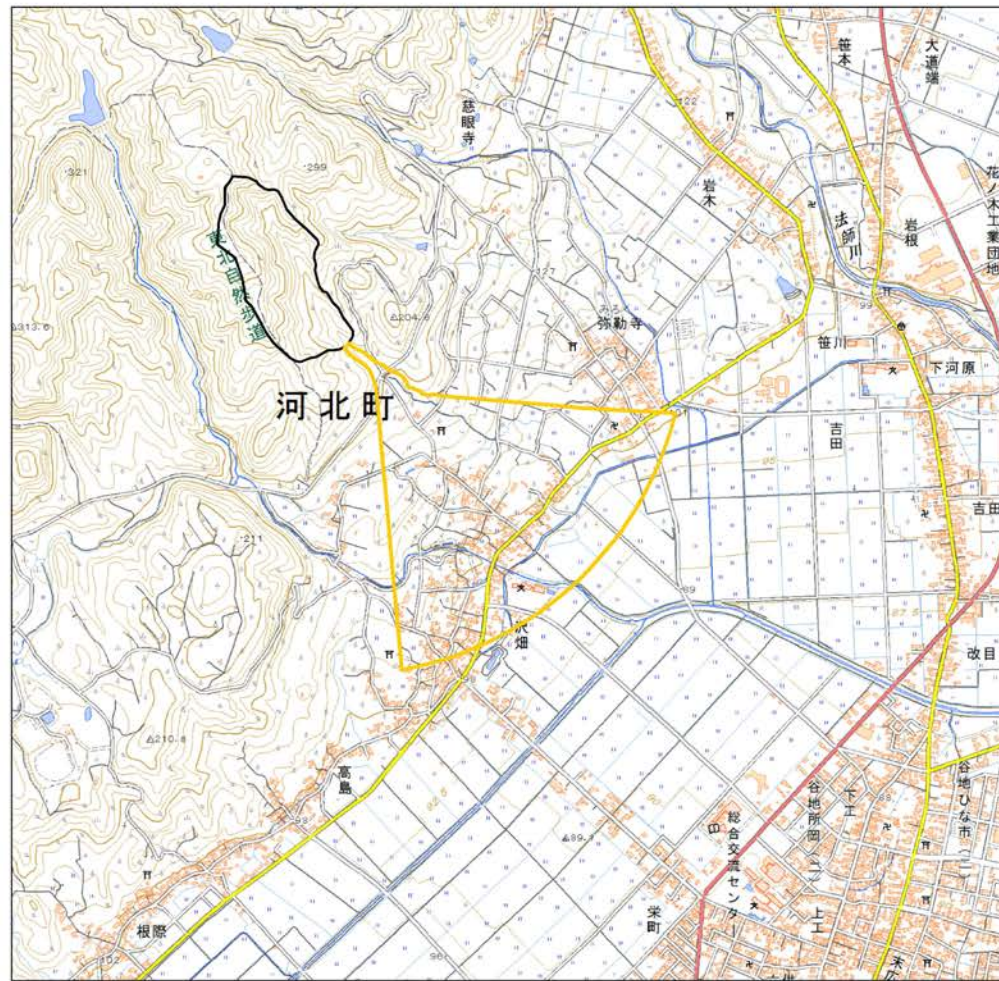


写



1:200,000 0 2,500 5,000 m

○ 区域設定箇所



1:25,000 0 250 500 m

土砂災害警戒区域・土砂災害特別警戒区域  
位置図

告示年月日 令和元年12月10日

土砂災害警戒区域 山形県告示第 502 号



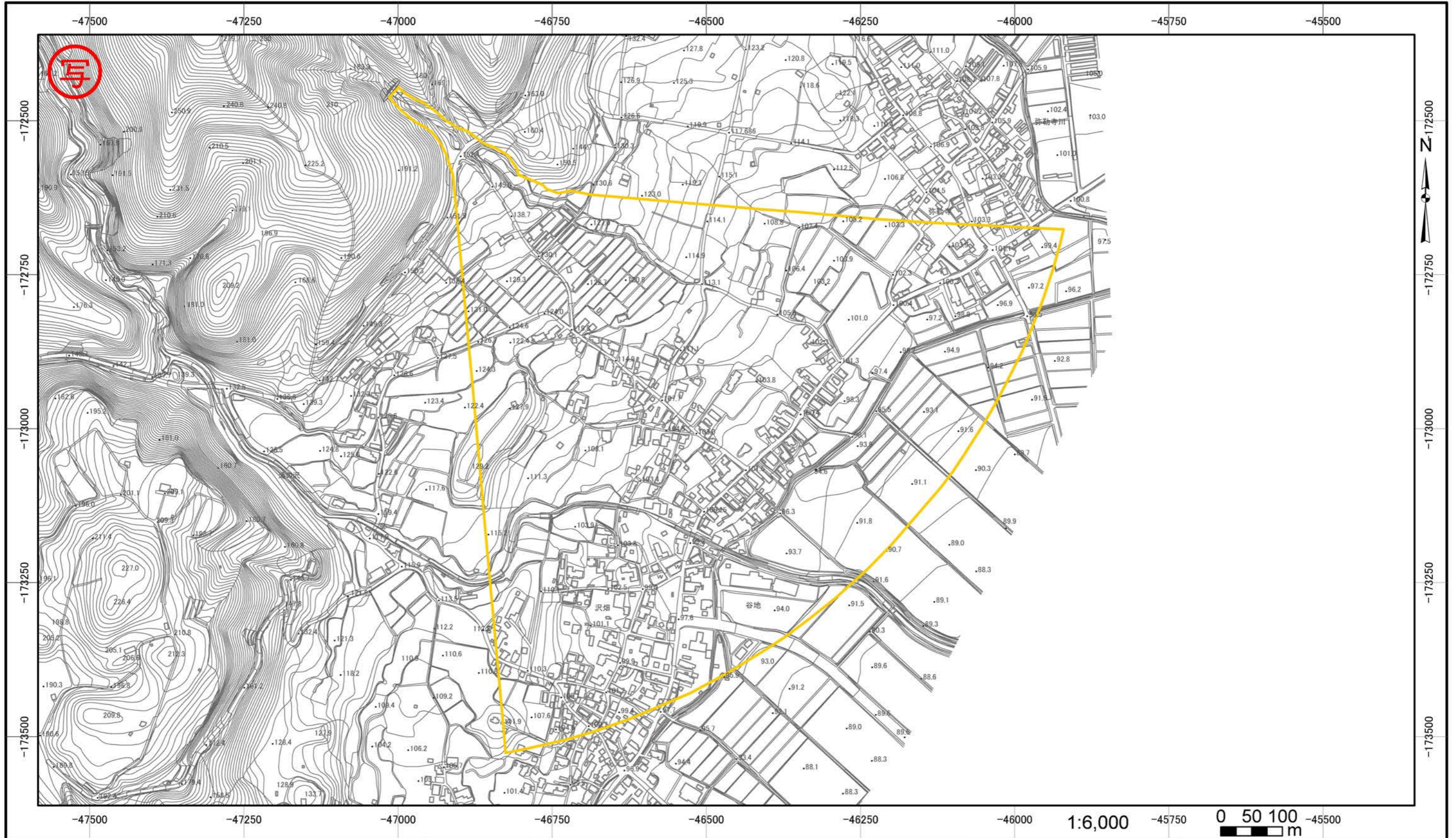
自然現象の種類 土石流

箇所番号 15-5

箇所名 シノ子沢


所在地 西村山郡河北町谷地地内

山形県



土砂災害警戒区域・土砂災害特別警戒区域図

告示年月日 土砂災害警戒区域 山形県告示第 502 号  
 令和 元 年 12 月 10 日

	自然現象の種類	土石流
	箇所番号	15-5
	箇所名	シノ子沢
	所在地	西村山郡河北町谷地地内
	縮尺	図示(縮小版)
	山形県	